

COMMUNIQUÉ DE PRESSE

Toulon, le 10 mars 2024 à 16h30

MÉTÉO

Point de situation météorologique à 16h30

Point situation météorologique :

La décrue de tous les cours d'eau impactés par les fortes pluies qui sont tombées ces dernières heures sur le département du Var, est bien engagée.

A 16h, Météo France a passé le Gapeau en vigilance JAUNE crues et tout en maintenant l'Argens aval en ORANGE qui poursuit doucement sa décrue initiée à 13h 45.


Moyens humains engagés :


Depuis le début de l'évènement météorologique :


- 60 militaires de la gendarmerie nationale ont été engagés pour 15 interventions.
- 46 policiers nationaux mobilisés pour 6 interventions
- 122 sapeurs-pompiers impliqués pour 118 interventions et 48 mises en sécurité .

Point routes de 15h30 :


• **SECTEUR de SAINT-TROPEZ et SAINTE-MAXIME (Pôle Fayence Esterel)**

 - RD98A (Gassin) : Au PR58, Giratoire des Marines de Gassin, route inondée. Police Municipale sur place - Route fermée. Déviation par les RD61 - RD559 ;

 - RD61 (Grimaud) : **Des PR 0 à PR0+200**, route inondée - Route fermée. Déviation par les RD61A - RD559 - RD98 ;


 - RD559 (Grimaud) : **Au PR89+400**, eau sur chaussée. Circulation difficile

• **SECTEUR de FRÉJUS (Pôle Fayence Esterel)**

 - **RD7** (Roquebrune) : Chaussée inondée environ 100 m après le passage sous la voie ferrée (PR1). Route fermée depuis le giratoire de la zone commerciale (PR0+215) jusqu'au bourg (1+900).

• **SECTEUR de DRAGUIGNAN, LORGUES et LE MUY (Pôle Dracénie Verdon)**

 - **RD10** (Lorgues) : **En entrée sud de Lorgues**, chaussée inondée - Circulation difficile

 - **RDN7** (Le Muy) : **En entrée ouest du Muy** (section entre RD1555 et RD25), chaussée inondée - Circulation difficile

Service de la communication interministérielle de l'État en département

■ - RD25 (Le Muy) : **Au PR42 (ancienne route du Muy)**, chaussée inondée au niveau du passage sous l'autoroute A8. Route fermée entre les intersections RDN7/RD25 et RD25/RD125. Déviation par les RDN7 - RD125

■ - RD1555 (Draguignan) : **Giratoire de Burger King (PR 3+600)**, chaussée inondée. Circulation difficile

- **SECTEUR du LUC (Pôle Provence Méditerranée - secteur Est)**

■ - RD13 (Pierrefeu) : **Au PR71+900**, débordement du Réal Martin. Chaussée inondée. Route Fermée entre Pierrefeu et Carnoules. Déviation par les RD12 - RD97

- **SECTEUR de HYÈRES (Pôle Provence Méditerranée - secteur Est)**

■ - **RD29** (La Crau) : **PRO+900**, débordement du Réal Martin. Chaussée inondée. Route Fermée entre les intersection RD29/RD12 et RD29/RD554

■ - **RD27** (La Môle / Le Rayol Canadel) : **PRO+200**, eau sur chaussée. Route fermée

- **SECTEUR de SAINT-MAXIMIN et BRIGNOLES (Pôle Provence Verte)**

■ - RD554 (Méounes) : **PR85+400**. Chaussée inondée. Circulation difficile

■ - **RD205** (Tourves) : **PR4+050 (passage sous la RDN7)**. Chaussée inondée. Route fermée.

■ - **RD268** (Garéoult / Néoules) : **PRO à PR2**. Chaussée inondée. Route fermée.

■ - **RD68** (Néoules/Rocbaron) : **PR5**. Chaussée inondée. Route fermée 700 mètre après l'intersection RD43/RD68.

■ - **RD554** (La Roquebrussanne) : **PR79+100**. **Intersection RD554/RD5**, chaussée inondée. Circulation difficile.

■ - **RD70** (Seillons-Source-d'Argens) : **Vers le pont de la Meironne (PR4)**. Eau sur chaussée. Circulation délicate

- **SECTEUR de BARJOLS et RIANES (Pôle Provence Verte)**

■ - RD554 (Châteauvert / Barjols) : **Au PR42**, chaussée inondée. Route fermée. Déviation par Cotignac (RD560 / RD13 / RD22)

■ - RD560 (Barjols/Pontevès) : **PR40+400 au PR41+520**. Chaussée inondée. Circulation difficile.

- **SECTEUR de CARCÈS (Pôle Provence Verte)**

■ - **RD13** (Cotignac) : **En sortie de Cotignac, direction Pontevès (vers PR21)** : Matériaux charriés sur chaussée par les intempéries. Nettoyage de la chaussée en cours. Circulation délicate.

■ - **RD13** (Cotignac) : **Direction Carcès (PR27+900)**. Effondrement d'accotement suite aux intempéries. Balisage mis en place.

■ - **RD22** (Montfort-sur-Argens) : **vers PR22**. Matériaux charriés sur chaussée par les intempéries. Circulation délicate

Point SNCF :

Plus de trains entre Saint-Raphaël et les Arcs depuis 15h30 en raison d'un installation électrique noyée. La SNCF met en place des bus de substitution.